



Irlanda/Ireland

Continente: Europa

Capitale: Dublino

Clima: inverni miti, estati fresche

nazionalità: irlandese (Irish)

Lingua parlata: inglese, gaelico

Montagna più alta: Carruntuohill (1.039 m)

Fiume più lungo: Shannon

Città più grande: Dublino

Moneta: euro (€)

Governo: Repubblica



Regno Unito/United Kingdom

Continente: Europa

Capitale: Londra

Clima: temperato

nazionalità: bretone, britannica (Breton, British)

Lingua parlata: inglese


Montagna più alta: Ben Nevis (1.344 m, Scozia)

Fiume più lungo: Severn

Città più grande: Londra

Moneta: sterlina britannica (£)

Governo: monarchia costituzionale



Danimarca/Denmark

Continente: Europa

Capitale: Copenhagen

Clima: inverni miti e ventosi ed estati fresche

nazionalità: danese (Danish)

Lingua parlata: danese, faroese, groenlandese

Montagna più alta: Møllehøj (punto più elevato, 170 m)

Fiume più lungo: Gudena

Città più grande: Copenhagen

Moneta: corona danese (DKK)

Governo: monarchia costituzionale



Svezia/Sweden

Continente: Europa

Capitale: Stoccolma

Clima: inverni nuvolosi ed estati parzialmente nuvolose

nazionalità: svedese (Swedish)

Lingua parlata: svedese, sami e finlandese


Montagna più alta: Kebnekaise (2103m)

Fiume più lungo: Älvarälven

Città più grande: Stoccolma

Moneta: corona svedese (kr)

Governo: monarchia costituzionale



Francia/France

Continente: Europa

Capitale: Parigi

Clima: inverni freschi, estati miti

nazionalità: francese (French)

Lingua parlata: francese

Montagna più alta: Monte Bianco (4808 m)

Fiume più lungo: Loira

Città più grande: Parigi

Moneta: euro (€)

Governo: Repubblica



Germania/Germany

Continente: Europa

Capitale: Berlino

Clima: inverni ed estati umidi e temperati

nazionalità: tedesca (German)

Lingua parlata: tedesco


Montagna più alta: Zugspitze (2962 m)

Fiume più lungo: Danubio

Città più grande: Berlino

Moneta: euro (€)

Governo: Repubblica federale



Svizzera/Switzerland

Continente: Europa

Capitale: Berna

Clima: temperato

nazionalità: svizzera (Swiss)

Lingua parlata: tedesco, francese

Montagna più alta: Punta Dufour (4634 m)

Fiume più lungo: Reno

Città più grande: Zurigo

Moneta: franco svizzero (CHF)

Governo: Repubblica federale



Olanda/Netherlands

Continente: Europa

Capitale: Amsterdam

Clima: estati fresche e inverni miti

nazionalità: olandese (Dutch)

Lingua parlata: olandese

Montagna più alta: Vaalsberg (punto più elevato, 323 m)

Fiume più lungo: Reno

Città più grande: Amsterdam

Moneta: euro (€)

Governo: monarchia costituzionale



Portogallo/Portugal

Continente: Europa

Capitale: Lisbona

Clima: freddo e piovoso al nord, tiepido al sud

nazionalità: portoghese (Portuguese)

Lingua parlata: portoghese, mirandese (usata solo in alcune zone)

Montagna più alta: Pico Alto (2352m)

Fiume più lungo: Tago

Città più grande: Lisbona

Moneta: euro (€)

Governo: Repubblica



Spagna/Spain

Continente: Europa

Capitale: Madrid

Clima: estati calde e inverni freddi

nazionalità: spagnola (Spanish)

Lingua parlata: spagnolo, castigliano

Montagna più alta: Mulhacén, (3479 m)

Fiume più lungo: Tago

Città più grande: Madrid

Moneta: euro (€)

Governo: Monarchia parlamentare



Italia/Italy

Continente: Europa

Capitale: Roma

Clima: mediterraneo

nazionalità: italiana (italian)

Lingua parlata: italiano, tedesco, sloveno

Montagna più alta: Monte Bianco (4808m)

Fiume più lungo: Po

Città più grande: Roma

Moneta: euro (€)

Governo: Repubblica



Grecia/Greece

Continente: Europa

Capitale: Atene

Clima: inverni miti e umidi ed estati calde e secche

nazionalità: greca (Greeks)

Lingua parlata: greco

Montagna più alta: Olimpo (2918m)

Fiume più lungo: Aliacmone

Città più grande: Atene

Moneta: euro (€)

Governo: Repubblica



Turchia/Turkey

Continente: Europa

Capitale: Ankara

Clima: estati calde e asciutte, inverni miti

nazionalità: turca (Turkish)

Lingua parlata: turco, curdo (minoranza)

Montagna più alta: Monte Ararat (5137m)

Fiume più lungo: Fiume Rosso

Città più grande: Istanbul

Moneta: Lira turca (₺)

Governo: Repubblica



Russia/Russia

Continente: Europa/Asia

Capitale: Mosca

Clima: inverni lunghi e freddi, Estati brevi e calde

nazionalità: russa (Russian)

Lingua parlata: russo

Montagna più alta: Monte Elbrus (parte europea, 5642m)

Fiume più lungo: Volga (parte europea)

Città più grande: Mosca

Moneta: rublo russo (₽)

Governo: Repubblica federale



Polonia/Poland

Continente: Europa

Capitale: Varsavia

Clima: continentale, inverni freddi, estati calde

nazionalità: polacca (Polish)

Lingua parlata: polacco

Montagna più alta: Monti Ćatura (cima più elevata, 2655m)

Fiume più lungo: Vistola

Città più grande: Varsavia

Moneta: złoty (zł)

Governo: Repubblica



Ucraina/Ukraine

Continente: Europa

Capitale: Kiev

Clima: temperato continentale

nazionalità: ucraina (Ukrainian)

Lingua parlata: ucraino e russo

Montagna più alta: Hoverla (2062m)

Fiume più lungo: Dnipro

Città più grande: Kiev

Moneta: grivnia (₴)

Governo: Repubblica semipresidenziale